


Code du balisage © FFRP

| Jalonnement des itinéraires | Promenade et Randonnée |
|-----------------------------|------------------------|
| Continuité | — |
| Changement de direction | ↙ |
| Mauvaise direction | ✗ |



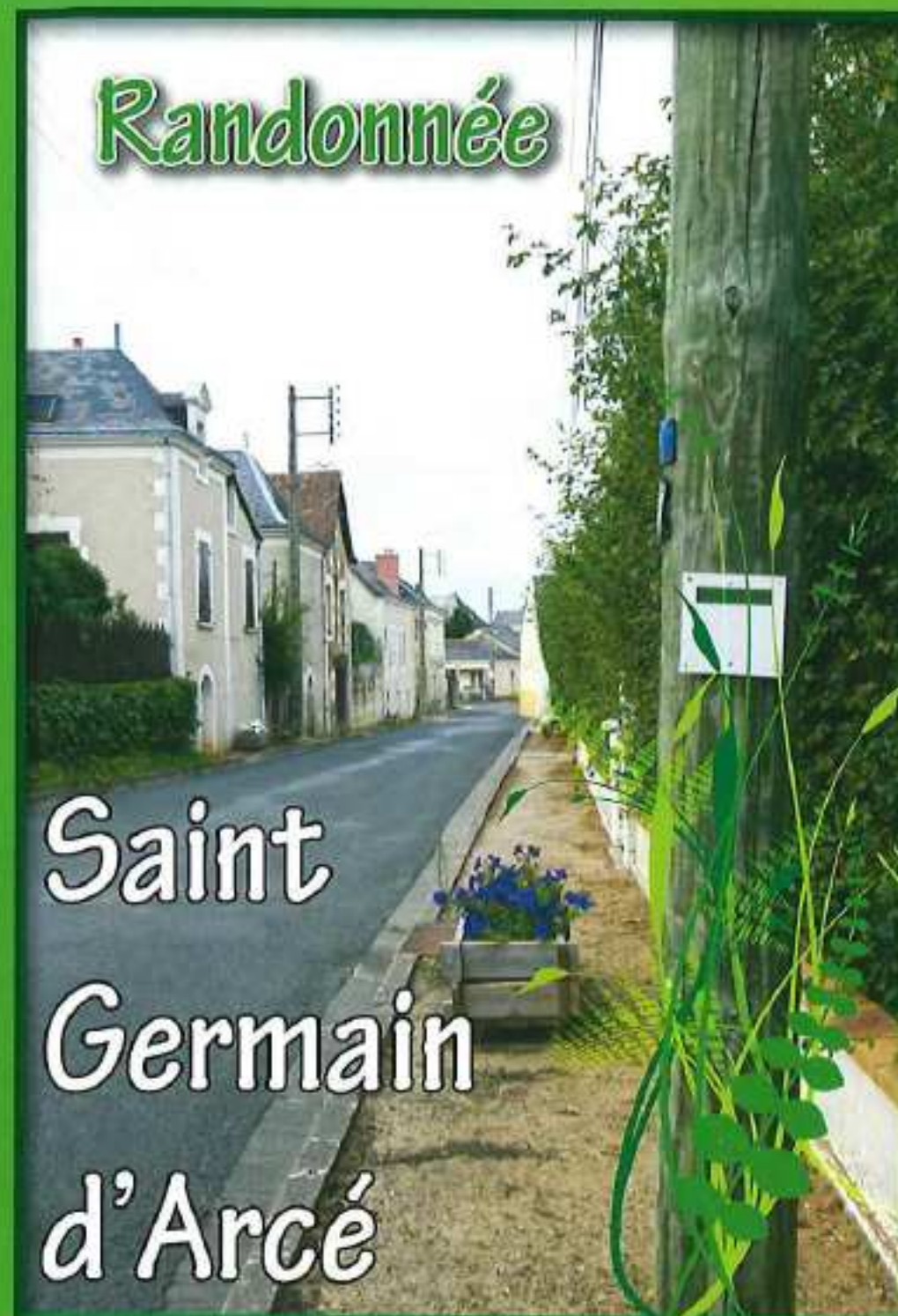
Le hameau Saint-Hippolyte serait le lieu d'implantation de la première paroisse de Saint-Germain transférée dans le bourg actuel. Ce hameau a perdu une grande partie de ses maisons. Il se divisait en deux parties : au sud du chemin et vers le haut, la chapelle Saint-Hippolyte et la maison du chapelain, et au nord du chemin vers la rive de la Fare, le cimetière et quelques maisons. Toute la partie implantée entre le chemin et la Fare a disparu. Le hameau de Saint-Hippolyte est sur le chemin de Saint-Germain à Brèche en longeant la Fare puis le ruisseau de Brèches. Il fait face au château de la Perrière.

Source : www.patrimoine.paysdelaloire.fr



La commune de Saint-Germain-d'Arcé est à la frontière entre plusieurs provinces (Anjou, Touraine et Maine), plusieurs diocèses (Tours, Le Mans, Angers). Elle possédait des gisements de fer extraits pour les forges de Château-la-Vallière. Pesche, dans son Dictionnaire publié en 1829, évoque l'origine romaine par l'anagramme de César devenu Arcé qui indiquerait un camp romain. Il précise que rien n'a été découvert. Pourtant, des petites meules ont été trouvées dans les champs à proximité d'Etival et les alluvions du Loir n'ont pas encore livré tous leurs secrets. Sur la rive gauche de la Fare se retrouvent les plus anciennes maisons du bourg (rue des Brouettes et route de La Chapelle-aux-Choux), rive gauche. Chaque entrée du bourg est gardée par un logis seigneurial. Sur la rive droite de la Fare et en amont, le château de la Guérinière garde la route de Vaas, et enfin, en aval, le logis des Roches surveille la route de La Chapelle-aux-Choux. Sur la rive gauche, la route de Villiers-aux-Bouin contourne Chauderue qui domine le bourg puis, à l'ouest le manoir de La Chaise est blotti le long du chemin de la Porerie.

Sources : www.patrimoine.paysdelaloire.fr



Saint Germain d'Arcé

Vers Saint-Hippolyte



www.cc-bassinludois.fr
O.T. Le Lude : 02 43 94 62 20




Circuit couleur verte de 8 km à Saint Germain d'Arcé

Charte du randonneur

Les circuits pédestres empruntent des chemins et des sentiers ruraux du domaine public fréquentés par tout type de randonneurs. Ils empruntent aussi parfois des chemins privés dont les propriétaires ont accordé gracieusement l'autorisation de passage. Pour garantir la viabilité et la pérennité de ce réseau, nous vous invitons à :


- Respecter la nature et surtout la propriété privée
- Ne pas abandonner vos détritrus
- Ne pas fumer en forêt ni allumer de feux
- Ne pas troubler le silence des lieux habités
- Rester sur les sentiers
- Maintenir les chiens en laisse
- Ne cueillir ni fleurs ni plantes

Circuit couleur verte de 8 km

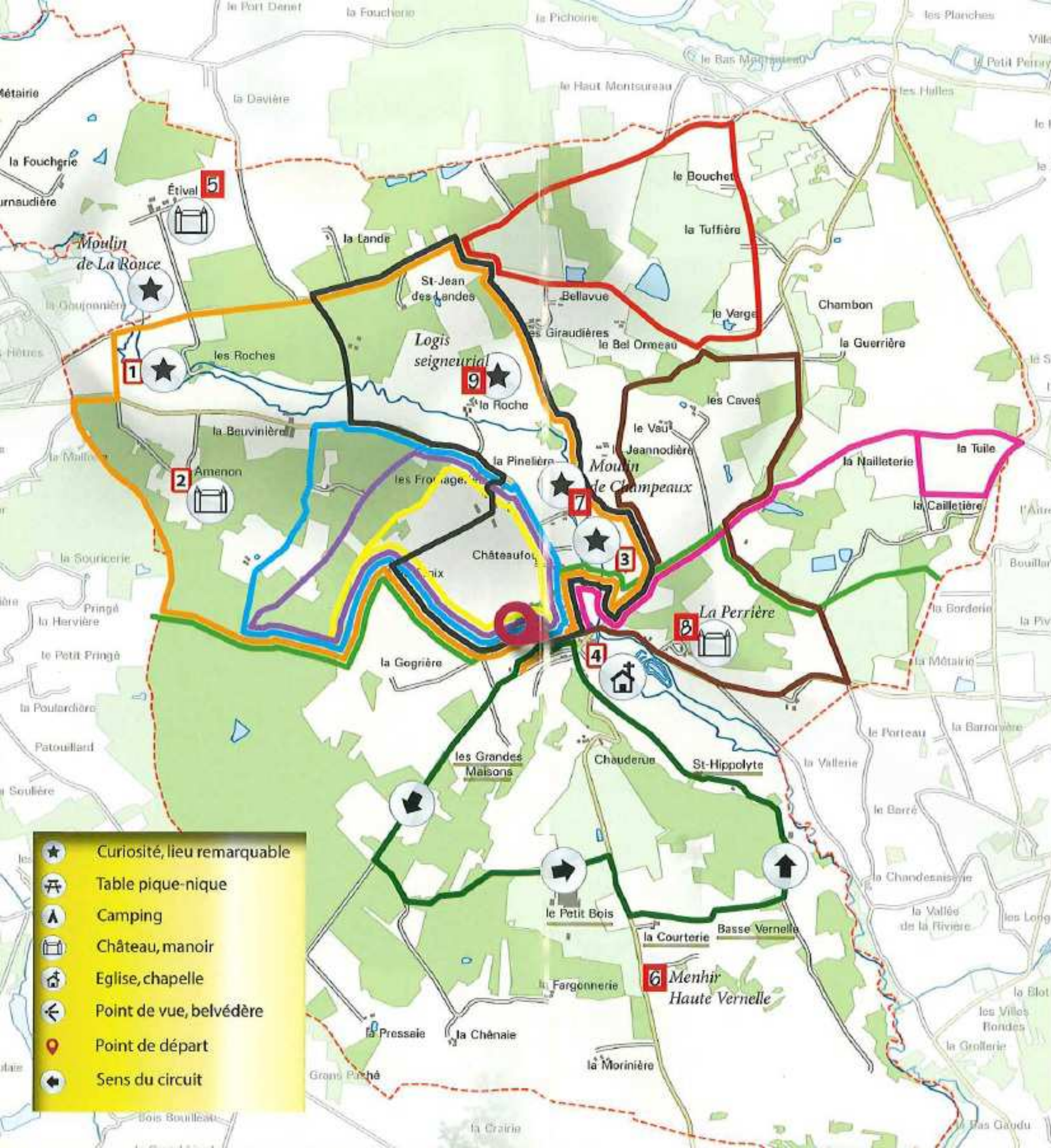
Départ  du parking de la Mairie et de l'agence postale au centre du bourg (à laisser sur sa gauche), passer à droite par la ruelle « Grand' Rue » (indication verte). Monter, continuer toujours tout droit. Passer le lieu-dit « Les Gravier », au croisement poursuivre tout droit, « Les Grandes Maisons », « La Filoisière ». Prendre le grand chemin à gauche en direction du lieu-dit « La Chesnaie » et « La Fargonnerie ». Ruines sur le sentier. Longer les plantations de poiriers, passer le lieu-dit « Le Petit Bois ». A la route prendre à droite et la 1^{ère} à gauche, passer « La Courterie », « La Basse Venelle », tourner à gauche. Poursuivre par « Chasserat », « Saint-Hippolyte », toujours tout droit vers le village jusqu'à rejoindre le point de départ.



A découvrir à proximité

A Saint-Germain-d'Arcé, on affirme que certains condamnés, de petite taille (le menhir incliné ne mesure que 2,75 m de long), étaient pendus au menhir de Haute Vernelle  et que la petite pierre creusée d'une rainure artificielle à côté de celui-ci, aurait servi à faire s'écouler le sang des sacrifiés.

Source : Jean Louis Destable « La Vallée du Loir des origines au VI^e (Mémoire de maîtrise de 1977 - dépôt en Bibliothèque de La Flèche) »



-  Curiosité, lieu remarquable
-  Table pique-nique
-  Camping
-  Château, manoir
-  Eglise, chapelle
-  Point de vue, belvédère
-  Point de départ
-  Sens du circuit