

Code du balisage © FFRP

Jalonnement des itinéraires	Promenade et Randonnée
Continuité	—
Changement de direction	↙
Mauvaise direction	✗



Charte du randonneur

Les circuits pédestres empruntent des chemins et des sentiers ruraux du domaine public fréquentés par tout type de randonneurs. Ils empruntent aussi parfois des chemins privés dont les propriétaires ont accordé gracieusement l'autorisation de passage. Pour garantir la viabilité et la pérennité de ce réseau, nous vous invitons à :

- Respecter la nature et surtout la propriété privée
- Ne pas abandonner vos déchets
- Ne pas fumer en forêt ni allumer de feux
- Ne pas troubler le silence des lieux habités
- Rester sur les sentiers
- Maintenir les chiens en laisse
- Ne cueillir ni fleurs ni plantes



Historique

Le village de La Chapelle-aux-Choux est une sorte de village-rue qui s'étire selon un axe nord-sud qui conduit à la rivière du Loir.

La place devant la façade de l'église est l'emplacement de l'ancien cimetière. Le bourg s'est développé surtout vers l'ouest car il était barré vers l'est par l'espace de l'église et de l'ancien prieuré. Si l'église est du XII^e siècle, il est possible qu'elle ait été seule avec son cimetière.

Le logis du prieuré semble avoir été reconstruit à la fin du XV^e siècle.

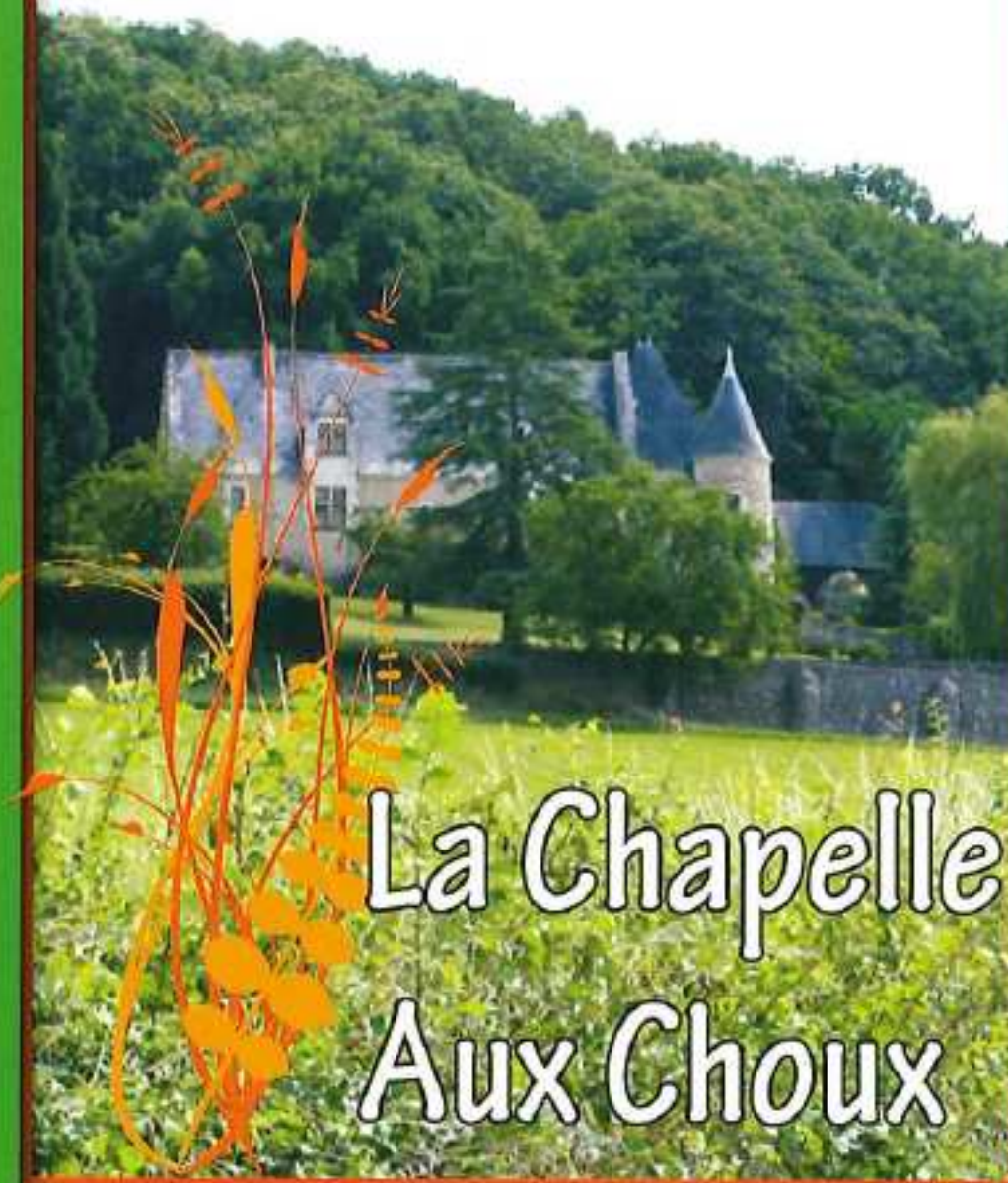
Sources : www.patrimoine.paysdelaloire.fr



Château du Perray : l'histoire de ce château est assez mal connue. Le château se compose de deux bâtiments aujourd'hui distincts. Un pavillon de plan carré aux murs très épais est parfois présenté comme les vestiges d'un donjon antérieur à la guerre de Cent Ans. Il cantonne l'angle sud-ouest de la cour. Le logis du XVI^e siècle qui lui fait face et qui ferme la plateforme aurait été aménagé dans un second temps sur un mur d'enceinte. Le donjon fut remis au goût du jour à la fin du XVI^e siècle. Les dépendances étaient jadis la ferme du château placée sur une terrasse inférieure à la cour du château. La grange à croupes est aujourd'hui transformée en maison d'habitation.

Source : www.patrimoine.paysdelaloire.fr

Randonnée




La Chapelle Aux Choux

Le Perray




www.cc-bassinludois.fr

O.T. Le Lude : 02 43 94 62 20



Circuit couleur orange de 8,5 km

Départ du circuit à l'église Ste Geneviève **1**, (signalé par le  sur la carte) parking du Commandant Demenois, prendre la direction de « St Germain D'Arcé », « Château La Vallière », passer devant la Mairie. Au stop tourner à gauche et prendre la 1^{ère} route à droite (indication GR35 : 1 trait blanc et 1 trait rouge) direction de « Villiers Au Bouin (V9) ». Passer le lieu-dit « Rochechapron » (conserve une chambre à cheminée de la fin du XV^e siècle), « Le Verger », « Le Petit Verger » (indic. GR35), puis prendre la 1^{ère} route à gauche. Poursuivre par le lieu-dit « Au Bon Accueil », (indic. GR35) « La Souricerie », « Pringé », « La Hervière ». A l'intersection prendre à gauche. Passer les indications de lieu-dit « Le Petit Pringé », « La Poulardière », « Chauffour », passer la ferme « Le Tertre Rouge », « Patouillard », et le 1^{er} sentier à gauche. A l'intersection, prendre à gauche, à droite puis à gauche. Poursuivre toujours tout droit dans la forêt (croisement avec le GR35) jusqu'à « La Malloire ». Prendre ensuite la 1^{ère} route à gauche, traverser « La Gilberdière », « Le Verger », continuer toujours tout droit jusqu'au « Manoir du Perray » **2** tourner à droite, arriver à la Chapelle Saint Pierre **4** (érigée par un notable, Pierre Mabileau, pour y accueillir la sépulture des membres de sa famille, ci-dessous en photo), prendre la « Rue de Vallon sur Loir » en face, pour retourner au point de départ.



Découvrir à proximité

Le dolmen **7** datant du Néolithique (préhistoire, construit entre la fin du V^e millénaire av. J.-C. et la fin du III^e millénaire av. J.-C.) est proche du Château d'Amenon (fin XV^e) **8** au NO de la commune.

