

Code du balisage © FFRP

Jalonnement des itinéraires	Promenade et Randonnée
Continuité	—
Changement de direction	└┘
Mauvaise direction	✕



Charte du randonneur :

Les circuits pédestres empruntent des chemins et des sentiers ruraux du domaine public fréquentés par tout type de randonneurs. Ils empruntent aussi parfois des chemins privés dont les propriétaires ont accordé gracieusement l'autorisation de passage. Pour garantir la viabilité et la pérennité de ce réseau, nous vous invitons à :

- Respecter la nature et surtout la propriété privée
- Ne pas abandonner vos débris
- Ne pas fumer en forêt ni allumer de feux
- Ne pas troubler le silence des lieux habités
- Rester sur les sentiers
- Maintenir les chiens en laisse
- Ne cueillir ni fleurs ni plantes



Le nom « Luché » viendrait de Luppiacum ou villa Luppil, du nom d'un propriétaire terrien de l'époque gallo-romaine dénommé Luppius. Une autre hypothèse avance que le nom « Luché » proviendrait du mot latin lucus, « bois sacré », ou bien de luce, « Lumières ». L'endroit est mentionné Luppiaco dans un manuscrit du IX^e siècle.



L'église de Saint-Martin de Luché **6** est construite au dessus d'une source « La source Sainte Appoline » (Ste Appoline, jeune martyre du III^e siècle) ce qui laisserait supposer l'existence d'un ancien site sacré. L'édifice possède des bases antérieures au XII^e siècle. En 1057, les moines bénédictins de l'ordre de Saint Aubin fondent le prieuré de Saint Martin, et entreprennent la construction de l'Eglise qui sera endommagée pendant la guerre de cent ans. En 1796, l'église est vendue à un fermier de « La Brosse » Pierre Lépine, qui la rend au « culte ». En 1921, La foudre tombe sur le clocher et un incendie embrase l'édifice. La nef est détruite et le clocher très abîmé. Le clocher est restauré mais la nef reconstruite en partie.

Le point le plus haut de la commune est situé à 107 m d'altitude au château d'eau du Bois des Herses.

Sources : www.ville-luche-pringe.fr



Chemin du Bois des Herses





www.cc-bassinludois.fr
www.ville-luche-pringe.fr
 O.T. Le Lude : 02 43 94 62 20



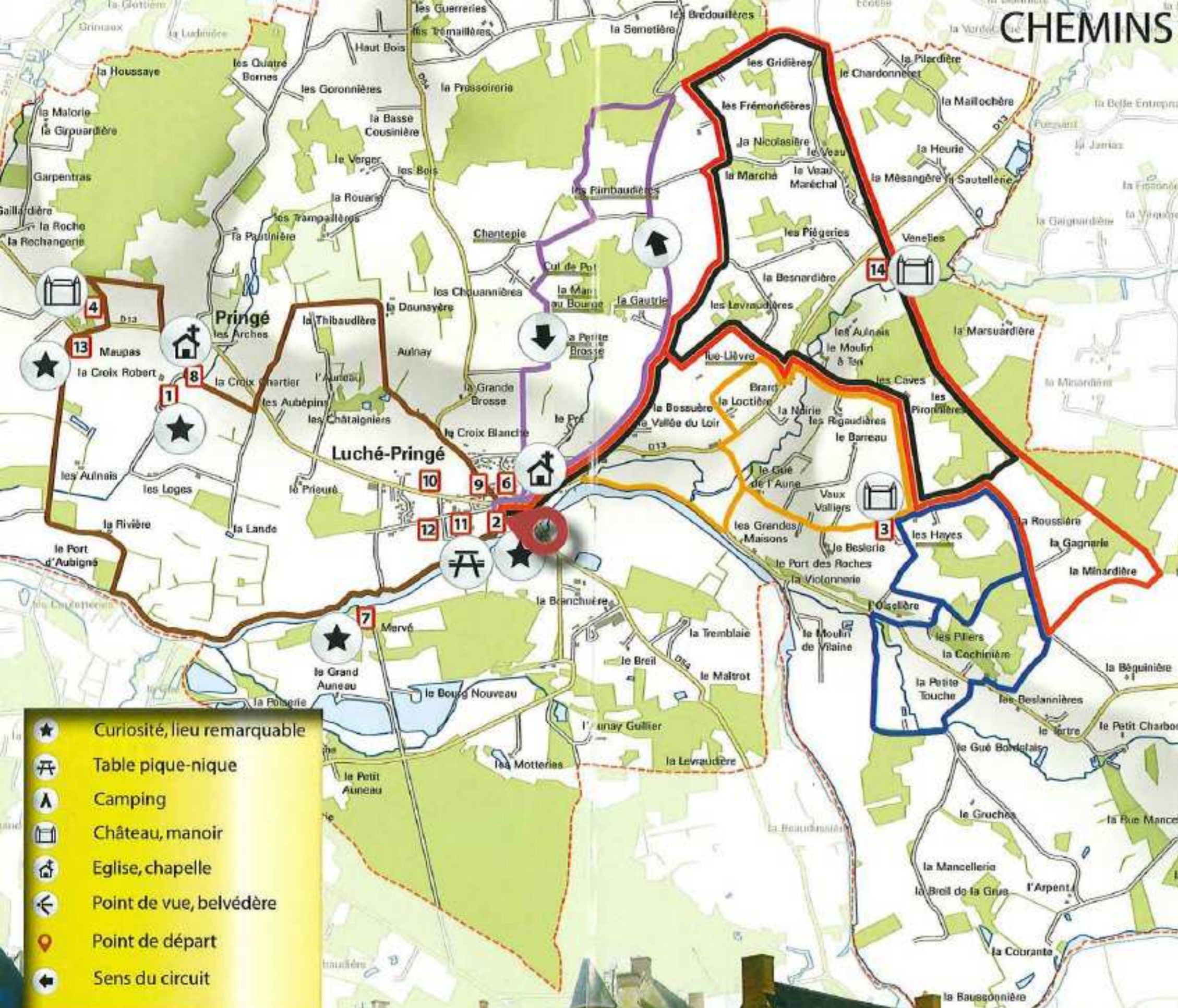
Circuit couleur mauve de 7.5 km à Luché-Pringé

Circuit couleur mauve de 7,5 km

La rando débute  « Place des Tilleuls » près du Loir et du Camping de la Chabotière. Prendre la « rue Basse » et tourner à gauche dans la « rue des Ponts », au stop à droite sur la D13 vers Mansigné et à gauche sur la « rue des Champs ». Passer le cimetière, les lieux-dits « L'Alleu », « Beau Soleil », « Le Clos du Petit Percheron » toujours tout droit, laisser « Tue-Lièvre », « La Gautrie », « Les Rimbaudières ». Dans le Bois des Herses, tourner à gauche dans le chemin et tout droit, puis le sentier quitte la forêt pour serpenter entre les champs. En arrivant sur la route à droite, passer « Beaubois », traverser un hameau, et à la dernière maison au lieu-dit « Chantepie » tourner à gauche. Laisser « Les Chouannières », « Le Cul de Pot », « La Mare au Bourge », « La Petite Brosse », longer la vigne en haut du coteau avec une vue sur le village, tourner à gauche en direction de Luché-Pringé. Arriver dans un lotissement sur le « Chemin des Vignerons », à l'intersection à gauche, continuer sur la « rue de la Croix Blanche », puis à droite la « rue Curie », prendre la ruelle en face, à droite « rue de Verdun », la place de l'église de Saint Martin  avec sa jolie fontaine et retrouver la « rue Basse » et la « Place des Tilleuls ».

Jolie bourgade près du Loir, un peu à l'écart de l'axe Laval-Tours, **Luché-Pringé** est le symbole de la vie rurale dynamique. Sa base de loisirs et son camping à 100 mètres du village réunissent toutes les activités estivales. L'aménagement d'une ancienne ligne de chemin de fer en chemin nature permet de cheminer jusqu'au Lude en toute sécurité. Piétons, cyclistes, patineurs et coureurs disposent de près de 9 km de piste aménagée (piste cyclable, GR 36). Le pêcheur trouvera au bord du Loir et au long des rives de l'Aulne, son bel affluent, les emplacements idéaux pour assouvir sa passion. Le promeneur pourra flâner longuement dans la campagne environnante et découvrir au fil de ses excursions, les bijoux architecturaux de ce village classé que sont l'église Saint Martin, le prieuré voisin, le moulin fortifié de Mervé, l'antique édifice de Pringé entouré de son cimetière, les manoirs de Gallerande, Vennevelles, la Grifférie...

Sources : www.tourisme-bassinludois.fr



-  Curiosité, lieu remarquable
-  Table pique-nique
-  Camping
-  Château, manoir
-  Eglise, chapelle
-  Point de vue, belvédère
-  Point de départ
-  Sens du circuit